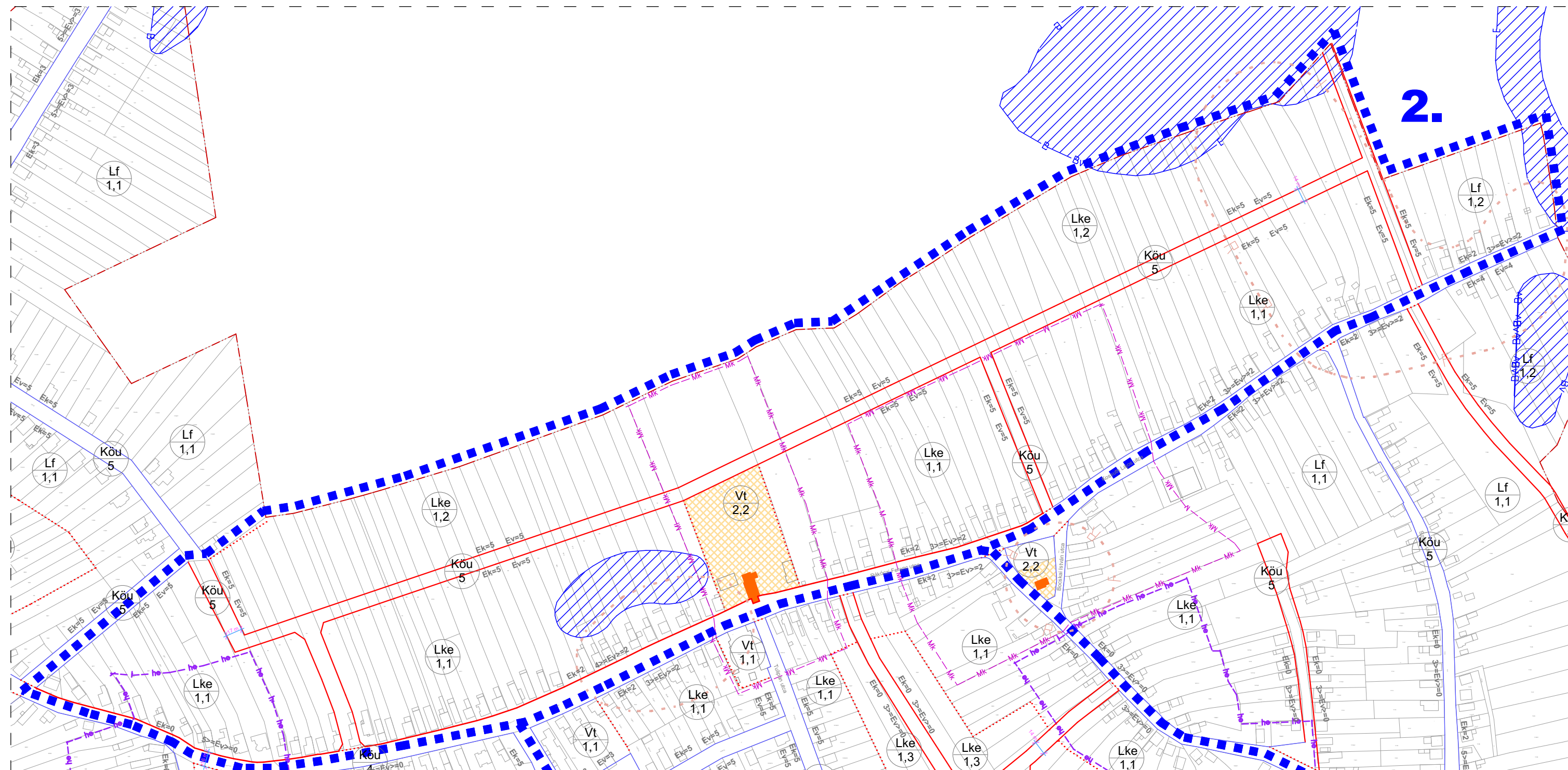

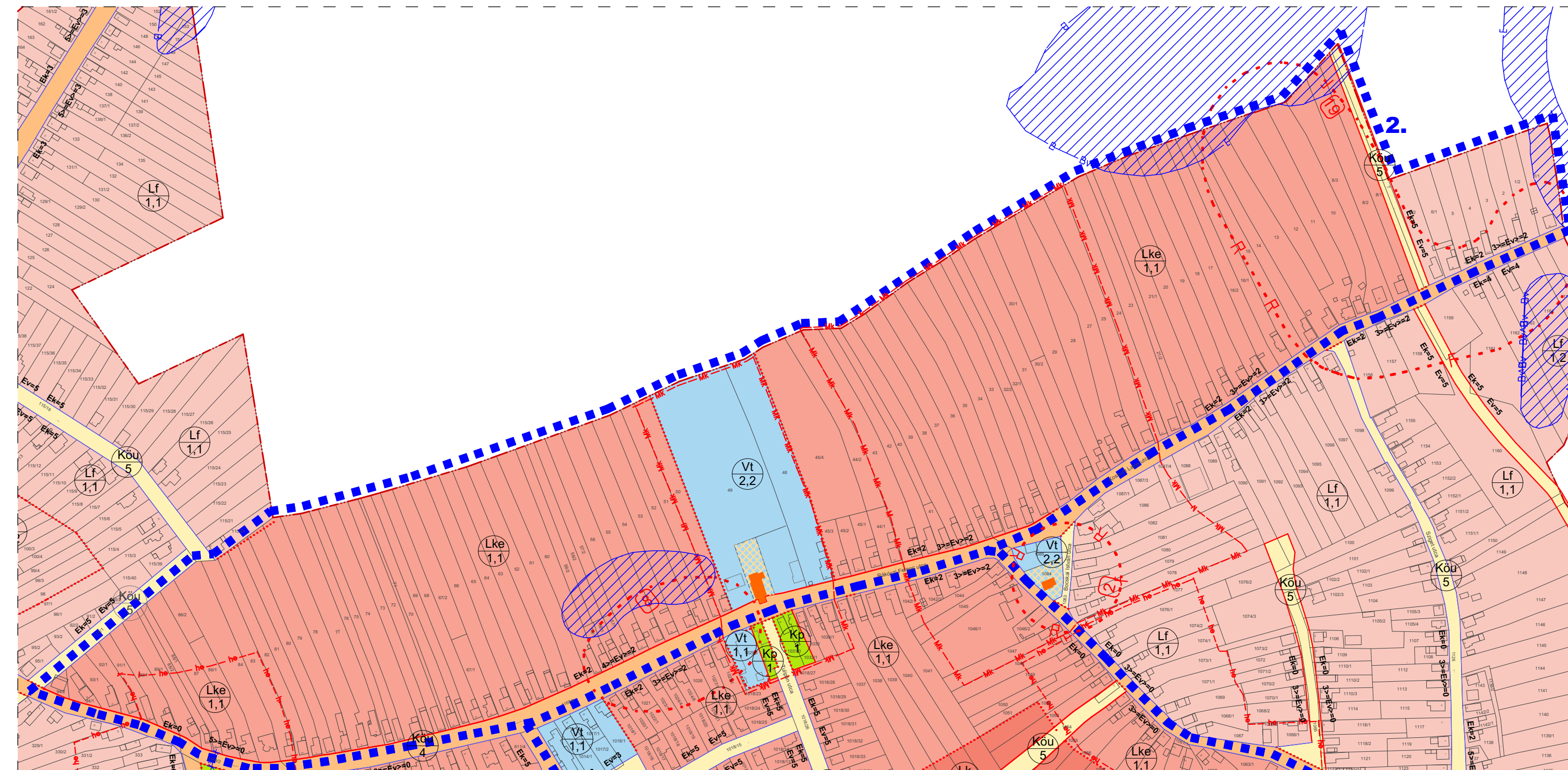


AJAK VÁROS SZABÁLYOZÁSI TERV - BELTERÜLET

- részlet -
2.Beavatkozási pont
M=1:4000



Hatályos terv !



Módosított terv !

Jelmagyarázatok, jelkulcsok:

	Beavatkozási terület határa		Beavatkozási terület határa
	Belterület határvonala		Beavatkozási terület határa
	Meglévő/tervezett szabályozási vonal		Beavatkozási terület határa
	Régészeti terület		Beavatkozási terület határa
	Műemléki környezet		Beavatkozási terület határa
	Helyi értékvédelmi terület		Beavatkozási terület határa
	Belvízveszélyes terület		Beavatkozási terület határa
	Műemlék		Beavatkozási terület határa
	Műemlék telke		Beavatkozási terület határa
	Kötelező építési vonal az utcai telekhatártól		Beavatkozási terület határa
	Építési vonal a megadott határok között az utcai telekhatártól számítva		Beavatkozási terület határa
	Építési vonal minimális értéke az utcai telekhatártól		Beavatkozási terület határa
	Hátsókerthi vonal		Beavatkozási terület határa

Szabályozási szélességek a HÉSZ-ben foglaltak szerint		Szabályozási jel	
		Lf	Falusias lakóterület
		Vt	Településközponti vegyes terület
		Gksz	Keresk. szolgáltatói gazd. terület
		Gip	Ipari gazdasági terület
		K	Különleges terület
		Sp	Sportpálya
		E	Erdőterület
		1	Területfelhasználás szerinti szabályozás
		2a	Funkcionális szabályozás
		2b	Övezeti azonosító jel
		3	Beépítési mód szerinti szabályozás
		4	Megeng. legnagyobb beép. mértéke (%)
		5	Megeng. legnagyobb ép. magasság (M)
		6	Alakítható legkisebb telekterület (M2)

Beépítésre szánt területek:		Beépítésre szánt területek:	

Egyéb szabályozási elemek:		Beépítésre nem szánt területek:	



Urban Linea
Tervező és Szolgáltató Kft.
H-4405 Nyíregyháza, Pilyong u. 10.
Tel.: 06-20/637-2144.
em@urbanlinea.com

MEGRENDELŐ: AJAK VÁROS ÖNKORMÁNYZATA
H-4524 Ajak, Ady Endre út 25.

TELEPÜLÉS, IGAZGATÁSI TERÜLET MEGNEVEZÉSE:
AJAK VÁROS TELEPÜLÉSRENDÉZÉSI TERVE

MUNKARÉSZ MEGNEVEZÉSE: SZABÁLYOZÁSI TERV - BELTERÜLET MÓDOSÍTÁS

TERVEZŐ - TT-15-0378:
ÜGVEZETŐ IGAZGATÓ:

MUNKASZÁM: T-02/2016

DÁTUM: 2017.08.hó

TERVFAJTA: szabályozási terv

MÉRETÁRÁNY: M=1:4000

RAJZSZÁM: S-1m

Készült az állami alapadatok felhasználásával!